

### 3. BIBLIOGRAFIA

- ALVARADO, Luis (1988): El proceso de urbanización en Guatemala, en: *GEOISTMO*, San José, Vol. II, Nº 2, pp. 103-118.
- ALVARADO CABRERA, Gilberto Daniel (1993): Estrategia de Ordenamiento del Cinturón Ecológico del Área Metropolitana de Guatemala: Recursos Naturales, Guatemala: CONAMA/OEA.
- ASIES (1992): Monografía Ambiental de la Región Metropolitana, Guatemala: Asociación de Investigación y Estudios Sociales.
- AVANCSO (1991): "Venós a la capital", Estudio sobre la emigración rural reciente en Guatemala, Guatemala: Asociación para el Avance de las Ciencias Sociales en Guatemala (Cuadernos de Investigación Nº 7).
- AYCINENA, Roberto (1987): Algunas consideraciones sobre el valle de La Ermita y fundación de la ciudad de Guatemala de la Asunción y su desarrollo, en: *Anales de la Academia de Geografía e Historia*, Guatemala, año LXIII, tomo LXI, enero a diciembre, pp. 245-280.
- BARRIENTOS MARTINEZ, César Augusto (1993): Estrategia de Ordenamiento del Cinturón Ecológico del Área Metropolitana de Guatemala: Aspectos Ambientales, Guatemala: CONAMA/OEA.
- BATRES JAUREGUI, Antonio (1949): La América Central ante la Historia, 1821-1921, Memorias de un siglo, tomo III, Guatemala: Tipografía Nacional.
- CAIVANO, Tommaso (1895): Guatemala, América Central, Florencia: Tipografía de Salvador Landi.
- CAPLOW, Theodore (1966): La Ecología Social de la Ciudad de Guatemala, Guatemala: Editorial "José de Pineda Ibarra", Ministerio de Educación (Cuadernos del Seminario de Integración Social Guatemalteca, Nº 12).
- CONTRERAS PINILLOS, Ileana (1977): Desarrollo histórico de la Zona 1 de la Ciudad de Guatemala, de 1776 a 1976, Guatemala: Universidad de San Carlos, Facultad de Arquitectura (Tesis de graduación).
- CORONADO Y PACHECO, Angel (1918): La ruina de Guatemala, Capital de la República de Guatemala, América Central, acaecida durante la noche del 25 de diciembre de 1917, Guatemala: Tipografía Sanchez & de Guise.

- DEMAREST, W.J. y B.D. PAUL (1984): Migrantes indígenas en la Ciudad de Guatemala, Guatemala: Ministerio de Educación.
- DIAZ, Victor Miguel (1935): Barrios ante la Posterioridad, Guatemala: Folletín de "Diario de Centro América".
- DIAZ, Victor Miguel (1980): Narraciones, Guatemala: Editorial "José de Pineda Ibarra" (Biblioteca de Cultura Popular, Vol. 58).
- DIRECTORIO DE LA CIUDAD DE GUATEMALA (1886), Guatemala: Imprenta Arenales.
- DIRECTORIO NACIONAL DE GUATEMALA (1908), Guatemala: Tipografía Nacional.
- DOSAL, Paul (1988): The Political Economy of Guatemalan Industrialization, 1871-1948: The Career of Carlos P. Novella, en: *Hispanic American Historical Review*, Durham, 68, 2, pp. 321-358.
- EDOM (1972): Esquema Director de Ordenamiento Metropolitano 1972-2000, Municipalidad de Guatemala.
- ESTRADA MONROY, Agustín (1992): Historia y Leyenda: Los volcanes de Ciudad Vieja, en: *Prensa Libre*, 27 de septiembre.
- FERNANDEZ, Manuel (1987): Impacto social del traslado de la capital del Reino de Guatemala: 1769-1803, en: *City and Country in Latin America: The implications of Change*, *Journal of the Southeastern Council on Latin American Studies*, Georgia Southern College, Vol. XVIII, march, pp. 23-38.
- GALICIA DIAZ, Julio (1976): Destrucción y traslado de la ciudad de Santiago de Guatemala, Guatemala: Editorial Universitaria.
- GELLERT, Gisela (1992): Desarrollo de la estructura espacial en la Ciudad de Guatemala desde su fundación hasta la revolución de 1944, en: *Ciudad de Guatemala: Dos estudios sobre su evolución urbana (1524-1950)*, Guatemala: Editorial Universitaria.
- GELLERT, Gisela (1994): Ciudad de Guatemala: factores determinantes en su desarrollo urbano (1775 hasta la actualidad), en: *Mesoamérica. Publicación semestral del Centro de Investigaciones Regionales de Mesoamérica (CIRMA) y Plumsock Mesoamerican Studies (PMS)*, South Woodstock, año 15, cuaderno 27, pp. 1-68.

- GLEIJESES, Piero (1987): La aldea de Ubico: Guatemala, 1931-1944, en: *Mesoamerica. Publicación semestral del Centro de Investigaciones Regionales de Mesoamérica (CIRMA) y Plumsock Mesoamerican Studies (PMS)*, South Woodstock, año 10, cuaderno 17, pp. 25-60.
- GONZALEZ DAVISON, Fernando (1987): Guatemala 1500-1970, Reflexiones sobre su desarrollo histórico, Guatemala: Editorial Universitaria.
- GUIA DE FORASTEROS EN GUATEMALA (1858), Guatemala: Imprenta de la Paz en el Palacio del Gobierno.
- JUAREZ, Domingo (1981): Compendio de la Historia del Reino de Guatemala, 1500-1800, Guatemala: Editorial Piedra Santa.
- KARLEN, Stefan (1991): "Paz, Progreso, Justicia y Honradez", Das Ubico-Regime in Guatemala 1931-1944, Stuttgart: Franz Steiner Verlag.
- LANGENBERG, Inge (1981): Urbanisation und Bevölkerungsstruktur der Stadt Guatemala in der ausgehenden Kolonialzeit: Eine sozialhistorische Analyse der Stadtverlegung und ihrer Auswirkungen auf die demographische, berufliche und soziale Gliederung der Bevölkerung (1773-1824), Köln, Wien: Böhlau Verlag.
- LANGENBERG, Inge (1989): La estructura urbana y el cambio social en la ciudad de Guatemala a fines de la época colonial (1773-1824), en: *La sociedad colonial en Guatemala: estudios regionales y locales* (Ed. Stephen Webre), Antigua de Guatemala, CIRMA, pp. 221-250.
- LUTZ, Christopher H. (1982): Historia sociodemográfica de Santiago de Guatemala 1541-1773, Antigua Guatemala: CIRMA (Serie Monográfica, 2).
- MARTINEZ PELAEZ, Severo (1973): La Patria del Criollo, ensayo de interpretación de la realidad colonial guatemalteca, San José (Costa Rica): EDUCA.
- MCCREERY, David (1986): Una vida de miseria y vergüenza: prostitución femenina en la ciudad de Guatemala, 1880-1920, en: *Mesoamérica, Publicación semestral del Centro de Investigaciones Regionales de Mesoamérica (CIRMA) y Plumsock Mesoamerican Studies (PMS)*, Antigua Guatemala y South Woodstock, Año 7, Cuaderno 11, pp. 35-60.
- MEMORIA (1880) y Estados con que dio cuenta el secretario de la Municipalidad de Guatemala, don José Martínez, de los trabajos de la Corporación durante el año de 1879, Guatemala: Imprenta de Taracena e hijos.

- MEMORIA (1866)** y Estados con que dio cuenta a la Municipalidad su secretario Don Manuel J. Beteta, en la primera sesión del mes de enero de 1866, Guatemala: Imprenta de la Paz.
- MEMORIA (1871)** y Estados con que dio cuenta a la Municipalidad su secretario Don Manuel José Beteta, Guatemala: Imprenta de la Paz.
- MEZA, César (1944)**: Guatemala y el Seguro Social obligatorio, Guatemala: Tipografía social.
- MOMENTO (1973)**: El municipio y la participación del vecino, Asociación de Investigación y Estudios Sociales, Año 8, No. 7.
- MONTUFAR APARICID, José Manuel (1979)**: Plano de la Nueva Guatemala y sus alrededores en 1821, en: *Revista de la Academia Guatemalteca de Estudios Genealógicos, Heráldicos e Históricos*, Guatemala, 7, pp. 615-621.
- MONZON DESPANG, Hector (1971)**: Apuntes geodinámicos: El Valle de Guatemala, una maravilla geológica, en: *Prensa Libre*, 1 de septiembre.
- MONZON DESPANG, Hector (1971)**: Flujos de lodo ¿ocurren en Guatemala?, en: *Prensa Libre*, 15 de septiembre.
- MORLEY, Sylvanus G. (1918)**: The Guatemala Earthquake, en: *The American Museum Journal*, march, pp. 201-210.
- MUNICIPALIDAD de Guatemala (1978)**: Informe al pueblo, 1974-78.
- MUNICIPALIDAD de Guatemala (1979)**: Lo que hemos realizado en un año de labores.
- MUNICIPALIDAD DE GUATEMALA/JAPAN INTERNATIONAL COOPERATION AGENCY (1990)**: The Study on Solid Wask Managment in Guatemala Metropolitan Area, Progress Report.
- MUNICIPALIDAD DE GUATEMALA/JAPAN INTERNATIONAL COOPERATION AGENCY (1992)**: Estudio del Plan Maestro para el Sistema de Transporte Urbano en el Area Metropolitana de Guatemala.
- PEREZ SAINZ, J. P. (1991)**: Ciudad de Guatemala en la década de los ochenta: Crisis y urbanización, Guatemala: FLACSO (Debate N° 10).

- PÉREZ VALENZUELA, Pedro (1964):** La Nueva Guatemala de la Asunción, 2 tomos, Guatemala: Editorial José de Pineda Ibarra (Biblioteca Guatemalteca de Cultura Popular, Vol. 77 y 78).
- PIEDRA-SANTA ARANDI, Rafael (1981):** Introducción a los problemas económicos de Guatemala, Guatemala: Editorial Universitaria.
- PINTO SORIA, J. C. (1992):** Guatemala de la Asunción: una semblanza histórica, en: *Ciudad de Guatemala: Dos estudios sobre su evolución urbana (1524-1950)*, Guatemala: Editorial Universitaria.
- POLO SIFONTES, Francis (1982):** Nuevos pueblos de indios fundados en la periferia de la ciudad de Guatemala (1776-1879), Guatemala: Editorial "José de Pineda Ibarra", (Biblioteca Guatemalteca de Cultura Popular, vol. 112).
- PRIMER DIRECTORIO DE LA CIUDAD CAPITAL Y GUIA GENERAL DE LA REPUBLICA DE GUATEMALA (1894)**, Guatemala: Tipografía Sánchez & de Guise.
- QUIRÓNEZ, J.A. (1930):** Directorio General de la República de Guatemala, Guatemala: Tipografía Nacional.
- RODRIGUEZ, Guillermo (1920):** Guatemala en 1919, Guatemala: Tipografía Sanchez & de Guise.
- SEGEPLAN (1986):** Migración interna y distribución geográfica de la población, Guatemala: Secretaría General del Consejo Nacional de Planificación Económica (Serie Resultados Nº 13).
- SPIELMANN, Hans O. (1973):** Ursachen, Merkmale und Bedeutung der Bevölkerungsverschiebungen in Guatemala, Hamburg: Verlag Ferdinand Hirt (Hamburger Geographische Studien, Heft 30).
- TERMER, Franz (1989):** Alemanes y estadounidenses en Guatemala (1929), en: *Anales de la Academia de Geografía e Historia de Guatemala*, Guatemala, 63, pp. 263-276.
- VILLACORTA, J. Antonio (1926):** Monografía del departamento de Guatemala, Guatemala: Tipografía Nacional.
- ZILBERMAN de Luján, María Cristina (1987):** Aspectos Socioeconómicos del Traslado de la Ciudad de Guatemala (1773-1783), Guatemala: Academia de Geografía e Historia de Guatemala.

**A N E X O**

Ciudad de Guatemala

Crecimiento poblacional, 1778 - 1990

ANO	HABITANTES	AUMENTO PROMEDIO ANUAL (EN %)
1778	11 000	
.....		7.0
1794	23 434	
.....		0.6
1824	28 000	
.....		1.8
1880	55 728	
.....		1.7
1893	67 818	
.....		2.3
1921	112 086	
.....		2.8
1938	166,456	
.....		5.9
1950	284 276	
.....		7.2
1964	572 671	
.....		2.5
1973	700 504	
.....		1.0
1981 <sup>†</sup>	754 243	
.....		4.8
1990	1 076 725	

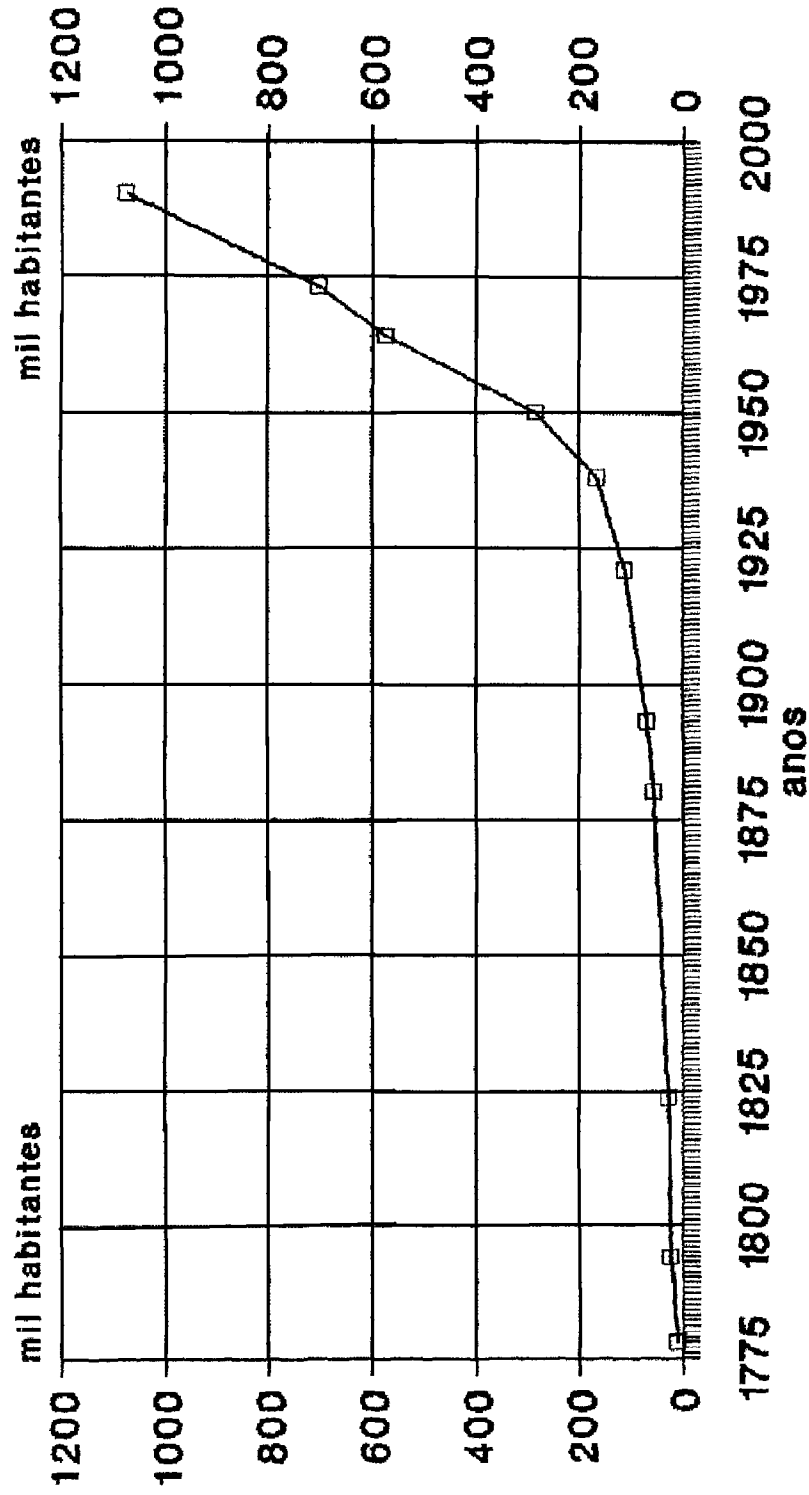
<sup>†</sup> El censo de 1981 es poco confiable, indica cifras bastante bajas y por eso las tasas de crecimiento no son reales; la tasa promedio anual calculada entre 1973 y 1990 (sin tomar en cuenta la cifra de 1981) es de 3.2%.

Fuentes:

Langenberg (1981); Censos nacionales de 1880, 1893, 1921, 1950, 1964, 1973 y 1981; Censo urbano de la capital de 1938;

"Guatemala: Población estimada por departamentos y municipios, 1985-90", INE: 1988.

**Ciudad de Guatemala**  
**Crecimiento poblacional**  
**- 1778 hasta 1990 -**



Elab.: G. GELLERT, en base de datos de  
Langenberg(1981), censos de 1880, 1893,  
1921, 1938, 1950, 1964, 1973, INE (1990)



Ciudad de Guatemala:

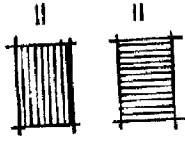
Población indígena, 1880 hasta 1981

Año	P o b l a c i ó n total	indígena	%
1880	55,728	3,437	6.2
1921	112,086	7,272	6.5
1938	166,456	10,772	6.5
1950	284,276	19,045	6.7
1964	572,671	20,866	3.6
1973	700,504	50,683	7.2
1981	754,243	50,833	6.7

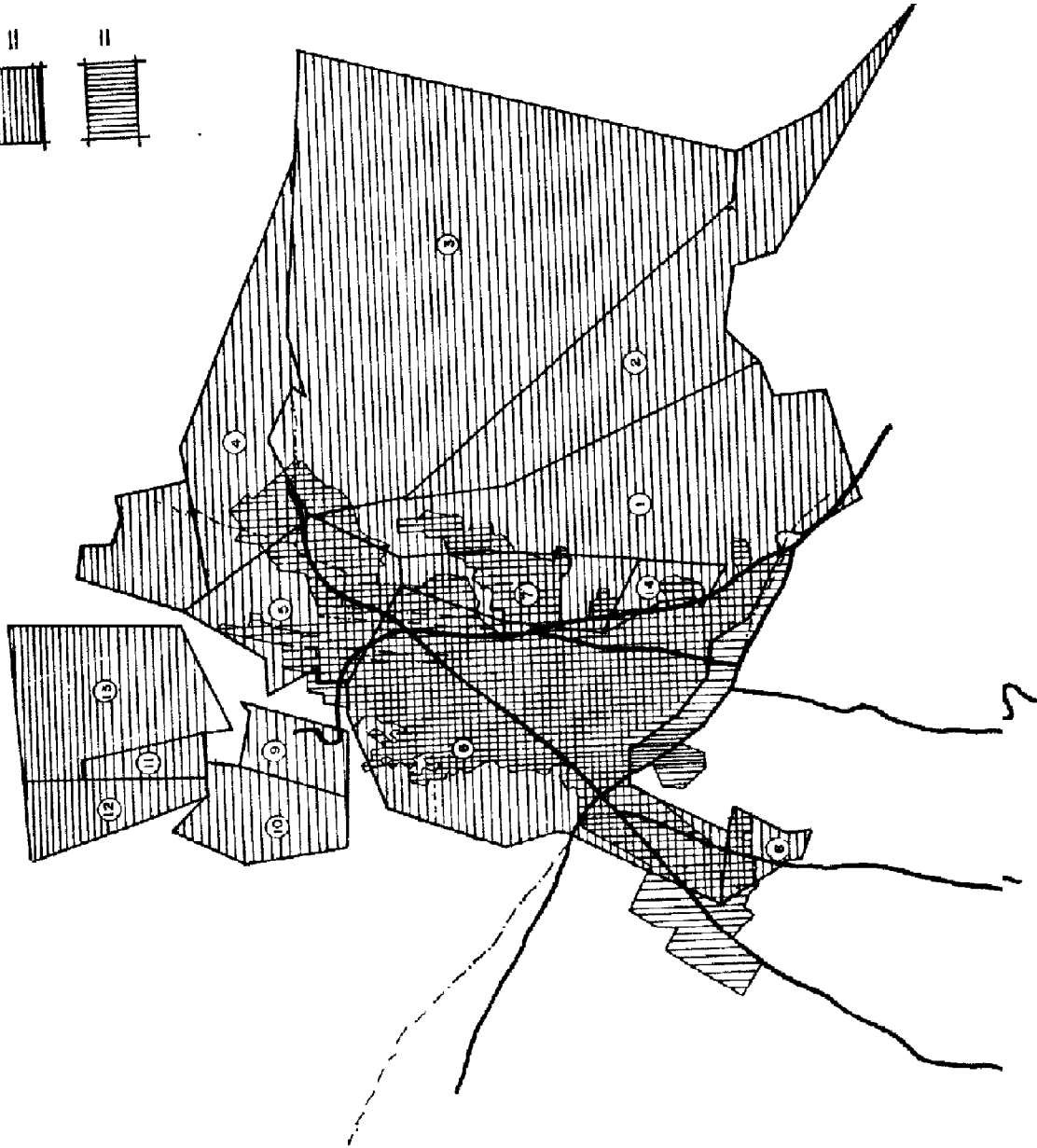
Elaboración: G. GELLERT, en base de los censos de 1880, 1921, 1950, 1964, 1973 y 1981; Censo urbano de la Capital, 1938.

**EJIDOS DE LA CIUDAD DE  
GUATEMALA 1775.**

**CIUDAD DE GUATEMALA 1940.**



- 1 LABOR DE ARRAZOLA.
- 2 LABOR DE DEL CID.
- 3 LABOR DE GOMEZ.
- 4 LABOR DE DAVILA.
- 5 LABOR DE MUÑOZ.
- 6 HACIENDA DE LA CULEBRA Y LEXARCIA.
- 7 LABOR DE CONTRERAS.
- 8 POTRERO DE INCAPIE.
- 9 TIERRAS DE LA COFRADIA DE NUESTRA SRA. DEL CARMEN.
- 10 RANCHOS VIEJOS.
- 11 POTRERO DE ARRAZOLA.
- 12 POTRERO DE MONTENEGRO.
- 13 LABOR DE BARDALES.
- 14 POTRERO DEL JOCOTE

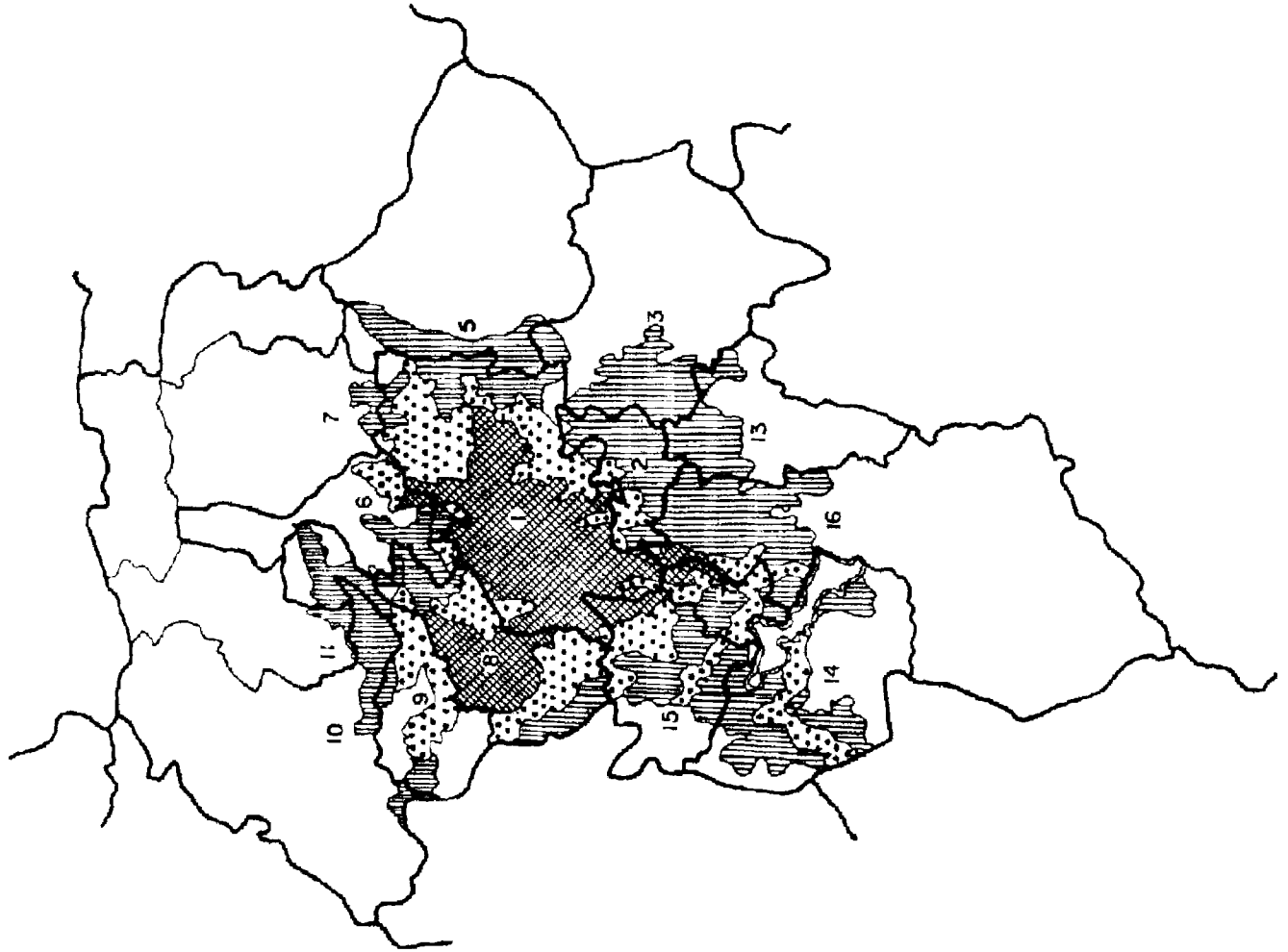
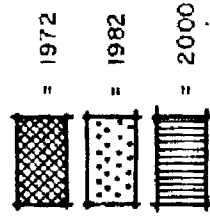


FUENTE: EDOM 1972-2000. Plan de desarrollo Metropolitano, Municipalidad de Guatemala.  
COMPARACION CARTOGRAFICA, ELABORACION PROPIA.

**CRECIMIENTO DE LA CIUDAD DENTRO DEL DEPARTAMENTO DE GUATEMALA 1972-2,000.**

Municipios afectados por crecimiento de la ciudad:

2. Sta. Catarina Pinula.
3. San Jose Pinula.
5. Palencia.
6. Chimaltán.
7. San Pedro Ayampuc.
8. Mixco.
9. San Pedro Sacatepequez.
10. San Juan Sacatepequez.
11. San Raimundo.
13. Fraijanes.
14. Amatitlán.
15. Villa Nueva.
16. Villa Canales.
17. San Miguel Petapa.



FUENTE: ELABORACION PROPIA EN BASE DE MEMORIA DE LABORES MUNICIPALIDAD DE GUATEMALA 1988

**REGION METROPOLITANA: TASA DE ANALFABETISMO, 1989.**

**DEPARTAMENTO DE GUATEMALA**

- 1 Guatemala
- 2 Sta Catarina Pinula
- 3 San Jose Pinula.
- 4 San Jose del Golfo
- 5 Palencia
- 6 Chiquila
- 7 San Pedro Ayampuc
- 8 Mixco
- 9 San Pedro Sacatepequez
- 10 San Juan Sacatepequez.
- 11 San Raimundo
- 12 Chuarancho
- 13 Frajanes.
- 14 Amatitlan.
- 15 Villa Nueva
- 16 Villa Canales.
- 17 San Miguel Petapa.

