

CURSO: ADMINISTRACION DE LA ASISTENCIA SANITARIA EN CASOS DE DESASTRE

UNIDAD: #3.

LECCION: ASPECTOS METEOROLOGICOS EN LA REPUBLICA DOMINICANA

OBJETIVOS: El participante será capaz de identificar nuestras zonas vulnerables a los meteoros y sus efectos; trazar trayectorias de un huracán en un mapa zonal y definir el significado de los avisos en un boletín meteorológico.

-----

1- CARACTERISTICAS DE UN HURACAN: \_\_\_\_\_

\_\_\_\_\_  
\_\_\_\_\_  
\_\_\_\_\_

2- EFECTOS DE LOS HURACANES: \_\_\_\_\_

\_\_\_\_\_  
\_\_\_\_\_  
\_\_\_\_\_

3- ZONAS VULNERABLES DE REPUBLICA DOMINICANA: Ver mapa de vulnerabilidad a huracanes.

4- EJERCICIO: Trazar trayectoria de un huracán en el mapa zonal anexo, usando las coordenadas que proporcione el docente.

5- AVISO DE HURACAN:ES: \_\_\_\_\_

\_\_\_\_\_  
\_\_\_\_\_

ADVERTENCIA DE HURACAN ES: \_\_\_\_\_

\_\_\_\_\_  
\_\_\_\_\_

ALERTA DE HURACAN ES: \_\_\_\_\_

\_\_\_\_\_  
\_\_\_\_\_





GILBERT



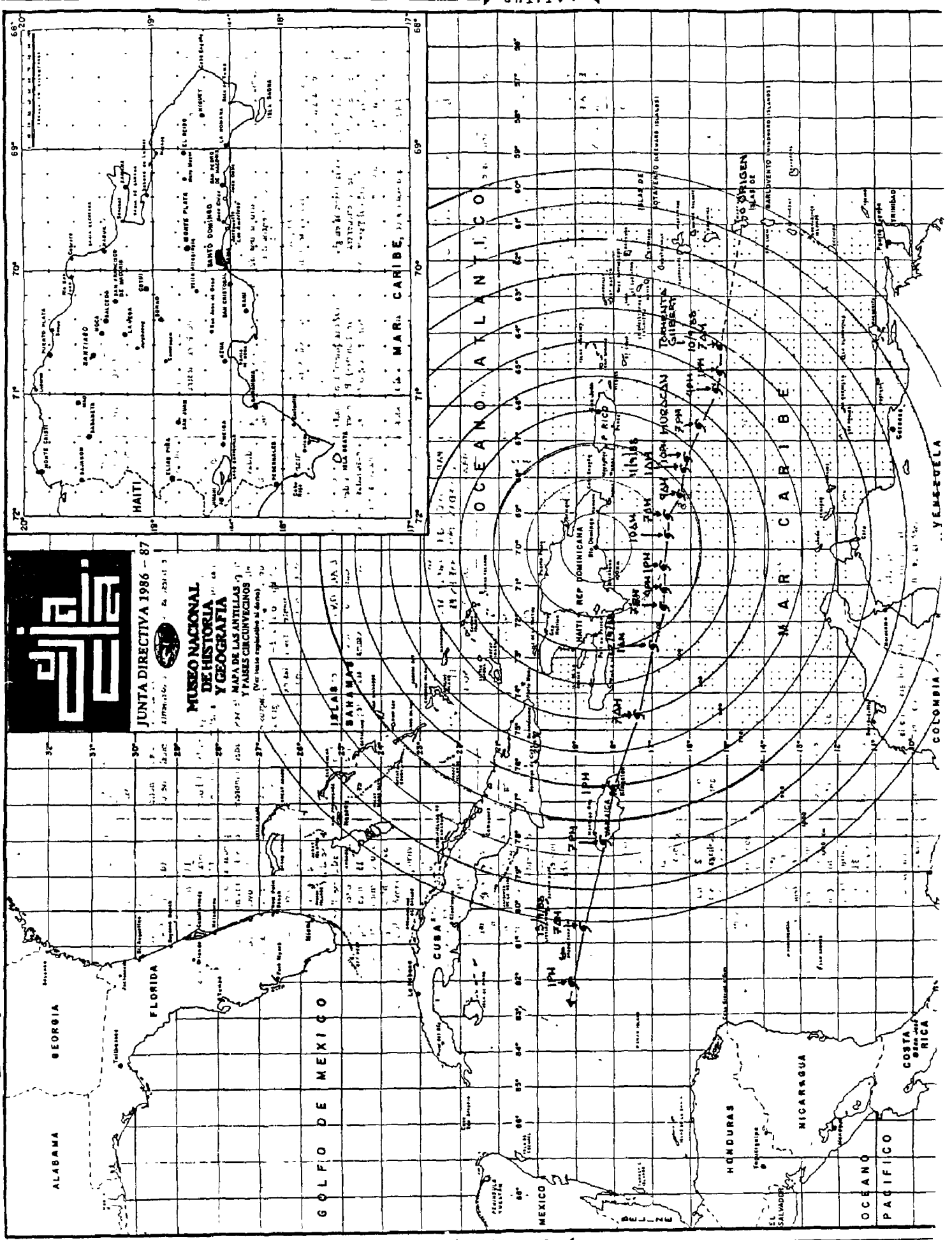
JUNTA DIRECTIVA 1986 - 87



MUSEO NACIONAL DE HISTORIA Y GEOGRAFIA

MAPA DE LAS ANTILLAS Y PAISES CIRCUNVECINOS

(Por favor consultar el dorso)



50

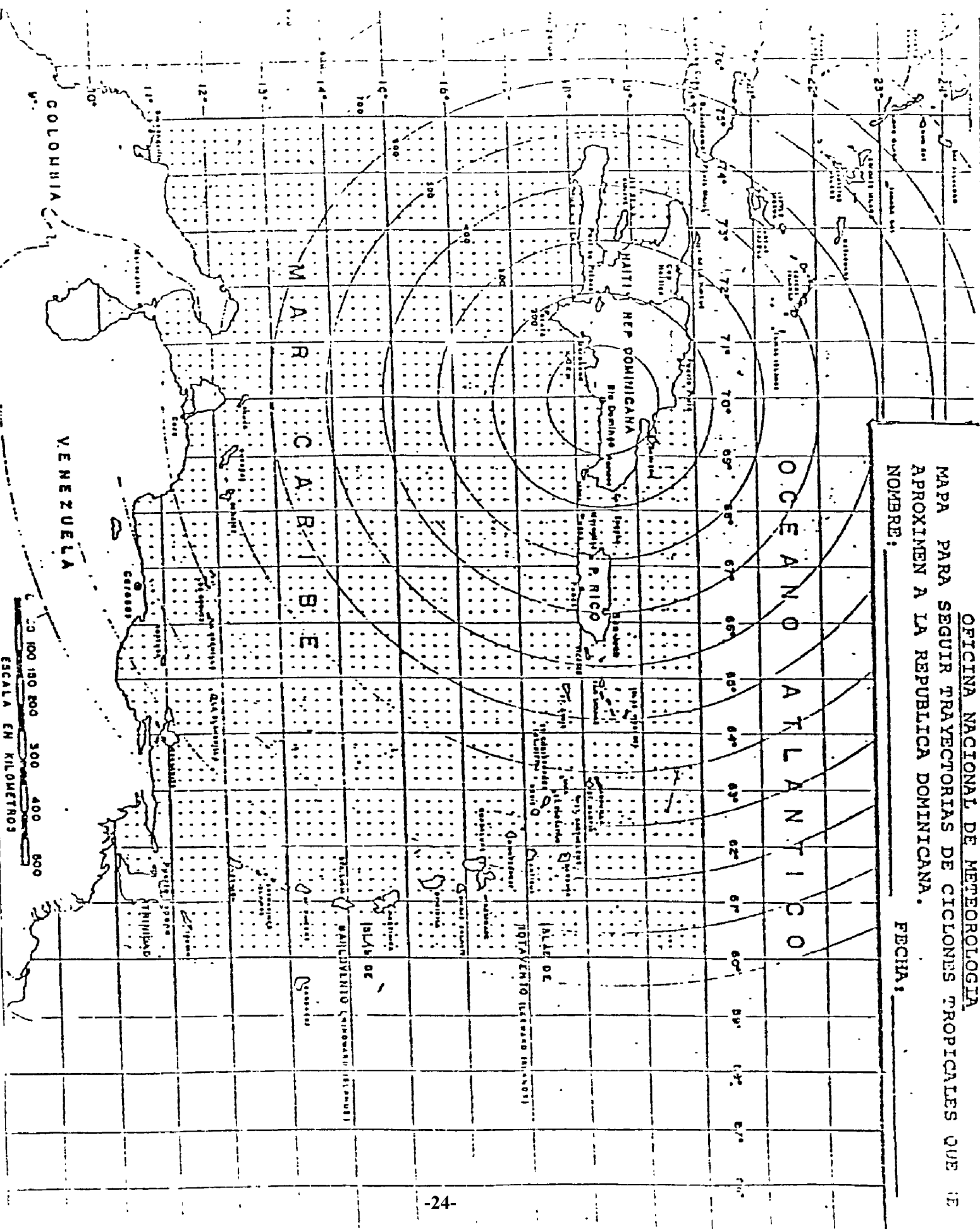
LATITUD

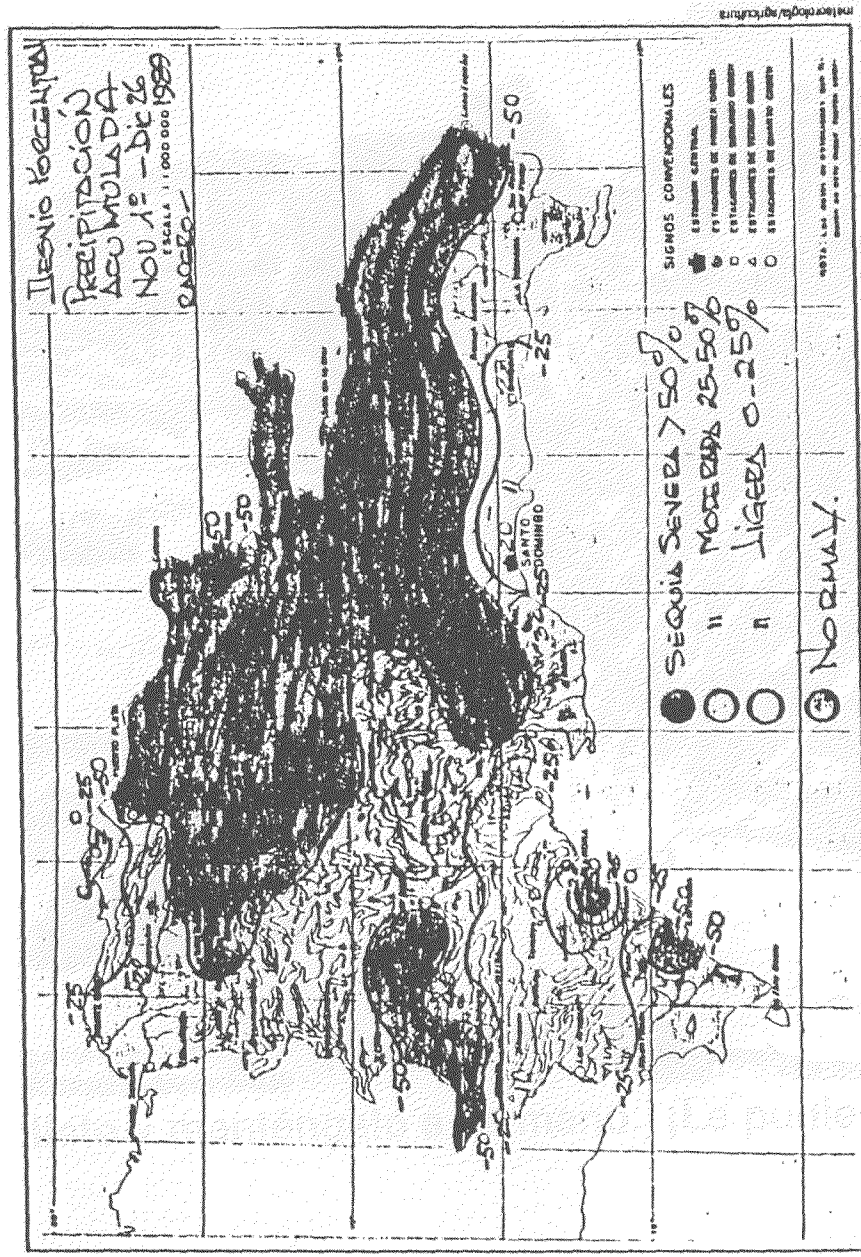
LATITUD

OFICINA NACIONAL DE METEOROLOGIA  
 MAPA PARA SEGUIR TRAYECTORIAS DE CICLONES TROPICALES QUE SE  
 APROXIMEN A LA REPUBLICA DOMINICANA.

NOMBRE: \_\_\_\_\_

FECHA: \_\_\_\_\_





Este mapa indica las zonas del país, por provincias, que están afectadas de manera severa y moderada por la sequía que afecta la geografía nacional.

meteorología/agricultura